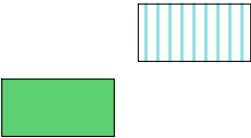


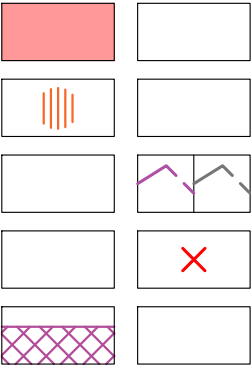
KOMPLEXNÝ VÝKRES PRIESTOROVÉHO USPORIADANIA
A FUNKČNÉHO VYUŽÍVANIA KATASTRÁLNEHO ÚZEMIA
VÝKRES OCHRANY PRIRODY A TVORBY KRAJINY

č.v. **5**.výrez 2/2



PLOCHY POZEMKOV
VEREJNÉHO TECHNICKÉHO VYBAVENIA

CINTORÍNY




ZMIEŠANÉ ÚZEMIE RODINNÝCH DOMOV
A REKREAČNÝCH CHÁT A CHALÚP

SKLÁDKA

SVAHOVÁ DEFORMÁCIA
POTENCIONÁLNA / STABILIZOVANÁ

RUŠENÉ JAVY

GENOFONDOVÁ LOKALITA



PRALESY SLOVENSKEJ REPUBLIKY

BIOCENTRUM NADREGIONÁLNEHO
VÝZNAMU - NBc1 VTÁČNIK

BIOKORIDOR NADREGIONÁLNEHO
VÝZNAMU - NRBk VTÁČNIK

BIOKORIDOR REGIONÁLNEHO VÝZNAMU
- RBk1 NÍZKY VTÁČNIK

BIOCENTRUM REGIONÁLNEHO
VÝZNAMU - RBc2 KRŠĽA

ArchUrb s.r.o.

Š.Moyzesa 9585/41, ZVOLEN

IČO: 53 030 885 DIČ: 2121 22 72 62

Ing.arch.Beáta Mikušová

autorizovaný architekt 0549AA

mobíl: +421 905 981 894

e-mail: mikusova@arch-at.sk

HLAVNÍ RIEŠITELIA: Ing.arch.Beáta Mikušová

ZODPOVEDNÍ RIEŠITELIA:
Ing.arch.Beáta Mikušová, Ing.Róbert Roth

OBSTARÁVATEL: OBEC PROCHOT

NÁZOV DOKUMENTÁCIE:
PROCHOT
ÚZEMNÝ PLÁN OBCE - ZMENY A DOPLNKY Č.2

NÁZOV VÝKRESU:
**KOMPLEXNÝ VÝKRES PRIESTOROVÉHO USPORIADANIA
A FUNKČNÉHO VYUŽÍVANIA KATASTRÁLNEHO ÚZEMIA
VÝKRES OCHRANY PRIRODY A TVORBY KRAJINY**

Kraj: Banskobystrický

Okres: Žiar nad Hronom

Dátum: Máj 2024

Etapa: ZaDč.2 ÚPN-O

Mierka: 1:15 000

Císlo výkresu: **5**

